

Prise de vue depuis Monthardy (Bressuire) (état initial, 2/3)



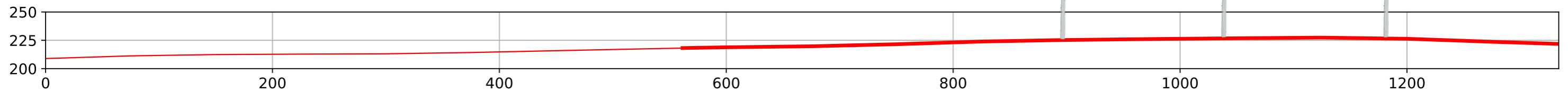
Prise de vue depuis Monthardy (Bressuire) (état projeté, 2/3)



Vue 21 : Prise de vue depuis La Très Chère (Cirières)

Enjeux : Lieu de vie

Le hameau La Très Chère (hameau 2), est situé directement au sud des éoliennes, sur les hauteurs du coteau de l'Argent.



Coupe topographique (rapport altitude / distance x1)

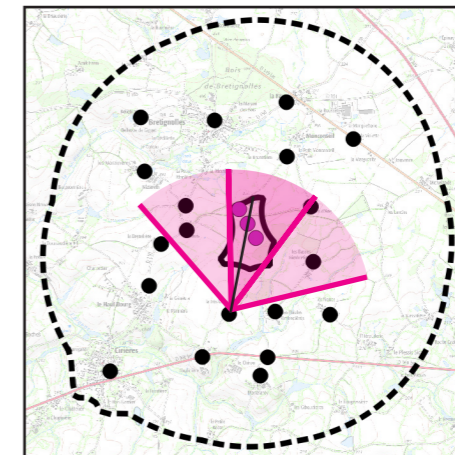
Depuis ce point de vue au sud du hameau, les éoliennes sont assez largement masquées par les bâtiments et la végétation du jardin, et leur perception est très partielle. En revanche, depuis le nord du hameau, des visibilitées plus directes sont possibles (malgré la présence de quelques écrans bâtis, qui restent peu élevés). Si l'implantation du projet est régulière et bien lisible, la proximité des éoliennes les rend assez prégnantes visuellement lorsqu'elles ne sont pas dissimulées.

L'impact est modéré à fort.

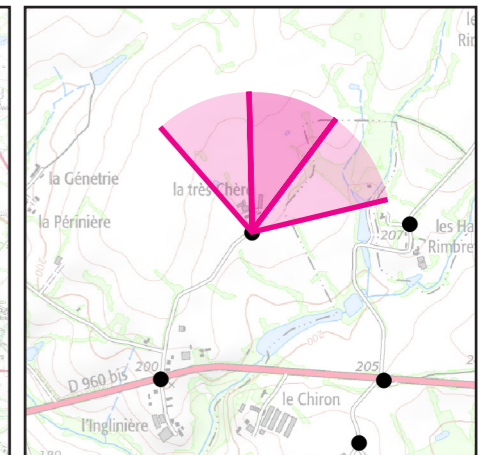
Informations sur la vue

Coordonnées Lambert 93 : 425 532 / 6 644 502	Ouverture : F/10
Date et heure de la prise de vue : 24/02/2021 à 17:55	Sensibilité : ISO 200
Focale : 35 mm	Azimut photo centrale : 16,7°
Vitesse : 1/320 secondes	Hauteur de prise de vue : 1,6 m
	Angle visuel du parc : 13,9°
	Eolienne la plus proche : 911 m

Localisation de la prise de vue



Localisation dans l'AEI



Fond IGN 1 / 25 000

Etat projeté avec esquisse

